

Cari Soci,

Anche quest'anno, la Sezione del C.A.I. di Camposampiero ripropone a tutti i soci e ai numerosi amici, questa guida tascabile che raccoglie il programma completo di tutte le attività e le iniziative per l'anno 2011.

L'ottimo risultato finale è frutto di confronti, suggerimenti ed esperienze dei vari soci impegnati nelle varie Commissioni, con l'intento di offrire una grande scelta di attività per accrescere le occasioni di incontro e conoscenza.

Nel programma infatti troviamo, dalla semplice escursione alla ferrata più impegnativa, dai corsi da fondo e da discesa, al corso di alpinismo, dalle uscite in mountain – bike e le proposte per i più giovani, alle serate culturali, per arrivare alla castagnata e ai tradizionali auguri in sede, che rappresentano un mo-



mento piacevole e toccante per terminare con gioia un anno di proficua attività e sana fatica.

Tutte le attività riportate nel nostro programma, sono inoltre consultabili anche in rete, nel sito web, **www.caicampiosampiero.it**. Al passo con i tempi e bello graficamente, contribuisce alla positiva vivacità che si respira all'interno della nostra Sezione e rappresenta motivo di orgoglio per quei soci che hanno messo, e mettono continuamente a disposizione tempo e professionalità per aggiornarlo.

Ringraziando tutti i responsabili delle attività, dai capi gita agli istruttori che prestano la loro preziosa collaborazione per lo svolgimento ideale dalle molteplici uscite, sempre nel rispetto della natura che ci circonda, Vi auguro una gratificante stagione, senza mai dimenticare le regole fondamentali della sicurezza.

Il Presidente
FRANCESCO MOGNO

CLUB ALPINO ITALIANO - Sezione di CAMPOSAMPIERO

CONSIGLIO DIRETTIVO

Presidente

Francesco Mogno

Vice Presidente

Andrea Gherlenda

Consiglieri

Flavio Binotto, Marco Bassanello, Enzo Antoniazzi,
Armando Cavallin, Laura Volpato, Federica Benetollo,
Fausto Maragno, Antonella Pierbon, Giovanni Tonello, Antonio Rettore

Revisori dei conti

Luciano Benfatto, Tiziana Gomiero, Patrizia Mangione

Responsabile biblioteca

Armando Cavallin

APERTURA SEDE

Tutti i mercoledì dalle ore 21.00 alle ore 23.00

RIUNIONI

Ultimo Lunedì del mese - Commissione escursionismo

1° Martedì del mese - Consiglio Sezionale

2° Martedì del mese - Commissione cultura

Telefono e fax 049.9301212

E-mail: cai@caicamosampiero.it

www.caicamosampiero.it

Commissione Cultura

PROGRAMMA ATTIVITÀ 2011

Domenica 6 Marzo
SKY TOUR SELLA RONDA
Pordoi, Sella,
Gardena, Campolongo

Mercoledì 30 Marzo
ASSEMBLEA SEZIONALE

Giovedì 14 Aprile
CENA SOCIALE

Mercoledì 11 Maggio
SERATA NATURA

Domenica 12 Giugno
IL GEOPARC BLETTERBACH,
IL SANTUARIO
DELLA MADONNA
DI PIETRALBA,
L'ENOLOGIA TRENTINA

Domenica 3 Luglio
in collaborazione con
Gruppo Mountain Bike
CALALZO - CORTINA
E RITORNO

Domenica 11 Settembre
in collaborazione con
Commissione Escursionismo,
Commissione Alpinismo Giovanile,
Gruppo Seniores,
Coro Sezionale

IL SENTIERO GEOLOGICO
DI ARABBA E GEMELLAGGIO
CON IL CAI DI ARABBA
DI LIVINALLONGO

Domenica 23 Ottobre
CASTAGNATA
Colline Asolane e Pedemontana

Novembre
SERATE C.A.I.
Sala Filarmonica
o Santuari Antoniani,
Camposampiero

Mercoledì 21 Dicembre
AUGURI IN SEDE

Coro Voci dell'Arbel

PROGRAMMA ATTIVITÀ 2011

Giovedì 6 Gennaio
8° CONCERTO DELL'EPIFANIA
Santuari Antoniani
Camposampiero

Novembre
SERATE CAI

Mercoledì 21 Dicembre
AUGURI IN SEDE

Altri appuntamenti da definire, il programma verrà comunicato

Commissione Alpinismo Giovanile

PROGRAMMA ATTIVITÀ 2011

GLI ANIMALI DELLE NOSTRE MONTAGNE

15 Aprile
PRESENTAZIONE ATTIVITÀ
Sede C.A.I., ore 20.30

1 Maggio
**IL GALLO FORCELLO
E LA COTURNICE**
Massiccio del Grappa

22 Maggio
**CONOSCIAMO
GLI UNGULATI ALPINI**
Parco Naturale
Dolomiti Friulane

Per informazioni:
Flavio Binotto 049.5742506

Iscrizioni:
entro il 31 marzo 2011
numero massimo 15 bambini

5 Giugno
**IL CAMOSCIO, LA MARMOTTA
E L'AQUILA REALE**
Gruppo Tofane

16-17 Luglio
L'ORSO BRUNO
Gruppo Adamello

4 Settembre
**LO STAMBECCO
E LA PERNICE BIANCA**
Gruppo Cima Uomo - Marmolada

2 Ottobre
**IL CERVO
ED IL GALLO CEDRONE**
Pale di S. Martino

9 Ottobre
INTERSEZIONALE
con Gruppo A.G.
CAI Castelfranco Veneto

È prevista la pubblicazione nel mese di marzo di un pieghevole illustrativo di tutta l'attività

Gruppo Seniores

PROGRAMMA ATTIVITÀ 2011

28/5	Milies - Monte Zogo
11/6	Forcelletto - Monte Grappa
25/6	Parco Naturale Paneveggio - Pale San Martino - Lagorai
09/7	Val Campelle: Rifugio Caldenave e Laghetti dell'Inferno
03/9	Civetta: Piani di Pelsa
11/9	Il sentiero geologico di Arabba e gemellaggio con il CAI di Arabba di Livinallongo

Responsabili: Ivo Pesce 333.6928471
Romeo Zanon 333.6462763

Luogo di ritrovo:

Camposampiero parcheggio comunale
situato a fianco Biblioteca "Villa Querini"
e ad est del Supermercato Despar (ex Pellicano)

Partenza:

vedi orario indicato su ciascuna escursione.
Si prega la puntualità

Iscrizioni:

è gradita la conferma telefonica
entro le ore 20 del venerdì
precedente l'escursione
a uno dei responsabili

Gruppo Mountain Bike

PROGRAMMA ATTIVITÀ 2011

17/4	Paderno del Grappa e dintorni
15/5	Colli Euganei
19/6	Val Venegia - Anello del Paneveggio
3/7	Calalzo - Cortina e ritorno
17/7	Altopiano di Asiago
31/7	Sellaronda in Mountain Bike
13-14-15/8	Comelico - Pusteria
3-4/9	Alpe di Siusi - Puez-Odle
18/9	Anello del Grappa: da Ponte S. Lorenzo al Rifugio Scarpon
9/10	Pasubio in Mountain Bike
12/11	Prealpi al chiaro di luna

Dal mese di maggio, ogni giovedì sera le piacevoli pedalate verso l'imbrunire nei Colli Asolani e nelle Prealpi

Responsabili: Andrea Gherlenda 339.4997007

NB. Consigliamo vivamente prima di partecipare alle uscite in programma di controllare lo stato e il funzionamento della mtb e di munirsi di abbigliamento adeguato.

Scuola di Alpinismo e Scialpinismo

PROGRAMMA ATTIVITÀ 2011

12° CORSO DI SCIALPINISMO - SA1

La sezione del CAI di Camposampiero organizza e propone un corso base di sci alpinismo rivolto a chi desidera apprendere od approfondire, attraverso lezioni teoriche ed uscite pratiche, le nozioni fondamentali per poter frequentare la montagna anche d'inverno. Data l'importanza di acquisire le necessarie conoscenze in materia di sicurezza, sarà riservato ampio spazio alla trattazione di argomenti quali: "Pericoli della montagna", "Autosoccorso di un gruppo" e "Tecnica di discesa". L'obiettivo del corso, alla fine del programma, è il raggiungimento di una discreta autonomia degli allievi nello svolgimento delle più semplici gite sci alpinistiche.

Direzione: **Eliseo Rettore**
Alcide Simonetto

Lezioni pratiche

22/01	Uscita in pista - Tecnica di discesa
30/01	FORCA ROSSA, GRUPPO SAN PELLEGRINO Scelta del percorso e ricerca ARVA
06/02	F.LLA SETTSASS - Ricerca ARVA
12/02	VAL POPENA, GRUPPO CRISTALLO-POPENA
13/02	CADIN DELLA NEVE, GRUPPO CADINI-MISURINA Tecnica di salita e discesa
27/02	TRAVERSATA DEL MONTE PECOL, GRUPPO CIMA UOMO-MARMOLADA - Esame stratigrafico

12/03 RIFUGIO CORSI, GRUPPO CEVEDALE
13/03 CIMA MARMOTTA - Topografia ed orientamento

Lezioni teoriche

20/01 Presentazione corso - Materiali ed equipaggiamento
27/01 Condotta di una gita
Preparazione fisica ed allenamento
03/02 ARVA e tecnica di ricerca e autosoccorso
Pronto soccorso
10/02 Nevi e valanghe
17/02 Cenni di meteorologia - Pronto soccorso
24/02 Bollettino nivo-meteo
10/03 Topografia e orientamento

Per iscrizioni:

**Sede Cai Camposampiero - Contrà dei Nodari 27, ore 21-22.30
mercoledì 15-22 dicembre 2010 e 5-12 gennaio 2011**

Scuola di Alpinismo e Scialpinismo

PROGRAMMA ATTIVITÀ 2011

11° CORSO DI ALPINISMO

Il corso è rivolto a coloro che vogliono avvicinarsi alla montagna in modo sicuro, apprendendo le tecniche fondamentali riguardanti la progressione lungo percorsi attrezzati, salite su terreno misto, su neve e vie di roccia di bassa difficoltà.

Direzione: Fausto Maragno
Massimo Poggese
Alessio Tonin

Lezioni pratiche

15/05	Palestra di Santa Felicità
22/05	Palestra di Schievenin
29/05	Cima Brentoni Sud - Via normale alla Cima
12/06	Becco di Mezzodi - Via normale alla Cima
19/06	Marmolada Punta Penia - Manovre su ghiaccio
26/06	Pramper Spiz Sud - Via normale alla Cima
27/06	Eventuale recupero
02-03/07	Alpi Retiche - Monte Disgrazia - Via normale alla Cima

Lezioni teoriche

05/05	Presentazione del corso Materiali ed equipaggiamento
12/05	Tecniche di autoassicurazione
19/05	La progressione in arrampicata
26/05	Pericoli della montagna Preparazione di una gita
09/06	Meteorologia Norme per la richiesta di soccorso
16/06	Tecniche di progressione su neve e ghiaccio
23/06	Alimentazione Preparazione fisica
30/06	Topografia ed orientamento

Per iscrizioni:

Sede Cai Camposampiero

Contra' dei Nodari 27, ore 21-22.30

9-16-23-30 marzo e 6-13-20 aprile 2011

Commissione Escursionismo

PROGRAMMA ATTIVITÀ 2011

23-30/1, 6-13/2 Corso sci da fondo 2011

16/1 Malga Nassere - Val Campelle

19/2 Rubbio - Altopiano di Asiago (ciaspolada notturna)

23-30/1, 13-20/2, 05-06/3 2° Corso di Escursionismo Invernale

27/2 Monte Punta - Val Zoldana

20/3 Spiz de Zuel - Val Zoldana

27/3 I laghi di Revine

10/4 Colline di Manerba - Garda Bresciano

01-15-28-29/5, 11-12/6 4° Corso di Escursionismo Base

01/5 Borgo Valsugana - Sentiero dei Castelli - Gita in treno

21-22/5 Parco Nazionale delle Foreste Casentinesi
e Monte Falterona

19/6 Giornata del Solstizio

Alpe di Lerosa e Croda de R'Ancona

26/6 Gita in Rosa attorno alla Croda da Lago

09-10/7 Val Slingia - Val Venosta

17/7 Tofana di Rosez - Ferrata Lipella

23-24/7 Rif. Pradidali - Ferrate del Porton Velo e Cacciatore

Gruppo delle Pale di San Martino

03-04/9 Rifugio e Val Contrin, Val San Nicolò

Gruppo della Marmolada

17-18/9 Val Chisone - Sestriere Piemonte

Festa del formaggio di Malga

25/9	Lac dei Negher - Gruppo della Marmolada
07/10	Cena dei Grisoni
08-09/10	Rifugio Tre Scarperi e Lastron dei Scarperi 2957 m.
16/10	Val Trigona - Oasi del WWF - Gruppo Lagorai
30/10	Sentiero Frassati in Romagna
NOVEMBRE	Serate CAI in sala Filarmonica
06/11	Malga Conte - Monte Grappa
20/11	Sentiero dei Todeschi
	Valle dei Molini - Colli Berici
04/12	Vallevecchia - Litorale di Caorle
18/12	I Brent de L'Ard - Prealpi Bellunesi
21/12	Auguri in Sede

IMPORTANTE: SET DA FERRATA

Con l'introduzione della nuova normativa CE, per quanto riguarda le attività della sezione, il set da ferrata deve riportare la marcatura CE, ossia deve essere completamente costruito ed assemblato da un'azienda che ne garantisca la conformità europea. Si tratta di un set che non ha possibilità di essere smontato e con una scadenza ben precisa.

In ambito sezionale non sarà quindi possibile utilizzare il classico set autocostruito poichè non risponde alle caratteristiche richieste ai fini assicurativi e di responsabilità civile e penale del capogita, istruttore o altra figura che accompagni in ferrata. Oltre al set sono indispensabili anche due cordini di 1,5/2 m. di lunghezza e due moschettoni con chiusura a ghiera.

NORME DI COMPORTAMENTO

ESCURSIONI

L'Accompagnatore o Capogita

- a) A suo insindacabile giudizio, può escludere i partecipanti ritenuti non idonei o non sufficientemente equipaggiati.
- b) Per il buon svolgimento dell'escursione si avvale, se necessario, della collaborazione di altri accompagnatori indicati nel programma dettagliato delle escursioni.
- c) Il Capogita o un suo delegato deve essere presente in Sezione per ricevere le iscrizioni e fornire informazioni almeno il mercoledì precedente la data dell'escursione, dalle ore 21.00 alle ore 23.00.
- d) Può disporre variazioni di percorso prima e durante lo svolgimento della escursione.
- e) L'attività di Accompagnatore viene svolta a titolo gratuito.
- f) Se, durante lo svolgimento dell'escursione, un partecipante non dovesse essere più in grado di proseguire l'Accompagnatore non può assolutamente lasciare che questi faccia ritorno da solo alla base di partenza, ma valuterà il caso di farlo accompagnare da persona di sua fiducia con indubbia capacità ed esperienza, o deciderà il ritorno alla base di tutta la comitiva.

I Partecipanti

Ogni Partecipante all'escursione deve:

- a) Prendere visione del programma per valutare le prevedibili difficoltà ed impegno, così da decidere sull'opportunità della sua iscrizione sulla base di una preparazione fisica, nonché sul possesso di un adeguato equipaggiamento.
- b) Seguire l'itinerario previsto e non allontanarsi dal gruppo, salvo autorizzazione del Capogita affinché lo stesso venga sollevato da eventuali responsabilità.
- c) Osservare scrupolosamente le disposizioni impartite dall'accompagnatore e dai suoi eventuali collaboratori, ed adottare tutti gli accorgimenti atti a garantire la propria ed altrui incolumità.

d) Il socio che, con il suo comportamento, compromette la buona armonia e, in definitiva la buona riuscita dell'escursione, verrà segnalato dal Capogita alla Commissione Escursionismo per i provvedimenti del caso.

e) Di norma alle escursioni è vietato portare animali.

Iscrizioni

a) Le prenotazioni vengono accettate dal Capogita o da un suo delegato, nei giorni di mercoledì dalle ore 21.00 alle ore 23.00

b) La quota di partecipazione viene stabilita di volta in volta dalla Commissione e deve essere versata all'atto della prenotazione. Viene rimborsata, salvo spese non esigibili, solo in caso di annullamento dell'escursione.

Importante: è richiesta prenotazione di almeno 2 (due) mercoledì prima della partenza per le escursioni che prevedono pernottamento. Per altre uscite particolari vedasi programma.

Segnalazioni di Soccorso

In caso di incidente, in cui sia veramente necessario chiedere soccorso è utile conoscere questi tre tipi di segnalazioni:

1° Acustica: fare il segnale (fischi, grida..) per 6 volte in un minuto (quindi ogni 10 secondi), ad intervalli regolari. Fare pausa per 1 minuto e ripetere quanto detto.

2° Ottica: procedendo come sopra, ma mediante torcia, specchietto... La risposta affermativa di chi riceve la segnalazione sarà il segnale acustico o visivo per 3 volte, ad intervalli regolari, in un minuto (ogni 20 secondi).

3° Con le braccia: braccia alzate, divaricate, significa: occorre aiuto. Destra alzata, sinistra abbassata, divaricate: non occorre aiuto.

SCALA DELLE DIFFICOLTÀ ESCURSIONISTICHE

T = Turistico

Itinerario su stradine o mulattiere ben tracciate.

E = Escursionistico

Itinerario su sentieri o tracce di sentiero ben visibili, normalmente con segnalazioni. Può avere tratti ripidi; i tratti esposti sono di norma o protetti, o attrezzati. Può prevedere facili passaggi in roccia, non esposti e che comunque non richiedono conoscenze alpinistiche specifiche.

EE = Escursionisti Esperti

Itinerario generalmente segnalato, ma che richiede capacità di muoversi su terreni particolari, quali tratti su terreno impervio o infido, tratti rocciosi con lievi difficoltà tecniche (es. tratti attrezzati), tratti non segnalati, etc.

EEA = Escursionisti Esperti Attrezzati

Percorso attrezzato che richiede l'utilizzo dell'attrezzatura per Via Ferrata.

EAI = Escursionisti in Ambiente Innevato

Itinerario in ambiente innevato che richiede l'uso di racchette da neve, ma comunque su terreno senza grandi pendenze, con percorsi evidenti, e senza tratti esposti.

Programma attività 2011

VOCI DELL'ARBEL

Giovedì 6 Gennaio

8° CONCERTO DELL'EPIFANIA

Santuari Antoniani

Camposampiero, ore 20.30

Tradizionale concerto dell'Epifania con le corali di Camposampiero:
Coro Fili d'Argento, Coro San Marco, Corale San Liberale, Corale dei
Santuari Antoniani.

ESCURSIONISMO

Domeniche: 23-30 Gennaio e 6-13 Febbraio

CORSO SCI FONDO

Gallio - Campomulo

Il corso si compone di 4 lezioni di due ore ciascuna con maestri del Centro di Fondo di Gallio - Campomulo dalle ore 9.00 alle ore 11.00 (orario indicativo).

Sono previsti gruppi sia per tecnica classica sia per pattinato.

Il trasferimento da Camposampiero a Campomulo si effettuerà con mezzi propri, partenza ore 7.00 da parcheggio villa Querini oppure ritrovo presso Centro Fondo alle ore 8.30.

Iscrizioni: presso la sede CAI, Contrà Nodari 27 a Camposampiero zona centro tutti i mercoledì di dicembre dalle ore 21.00 alle ore 23.00.

Per informazioni: Andrea Morosinotto tel. 049.5741275 o sede CAI tel. 049.9301212 chiedere di Ennio tutti i mercoledì dalle ore 21.00 alle ore 23.00.

ESCURSIONISMO

2° CORSO DI ESCURSIONISMO INVERNALE 2011

In collaborazione con la sezione di Castelfranco Veneto

Periodo di effettuazione: gennaio - marzo 2011

Il Corso di Escursionismo con racchette è riservato ai soci del CAI.

L'escursionismo con le racchette o ciaspole sta avendo una notevole diffusione sulle nostre montagne, molto spesso però, chi inizia con questa attività ritenuta «tranquilla» è completamente ignaro sui rischi che si corrono in montagna in inverno.

Pensare che basti indossare un paio di «ciaspole» e partire una facile escursione su sentiero che facciamo magari 10 volte all'anno tranquillamente tra amici, in inverno con la neve, racchiude una moltitudine di insidie che possono portare ad epiloghi anche tragici.

Nel Corso saranno trattati argomenti quali: la scelta dell'itinerario in base alla difficoltà e alla pericolosità del terreno che si va affrontare, la lettura attenta dei bollettini nivometrici, la conoscenza sul campo di macro e micro-traccia e non per ultimo prove di ricerca di travolto con l'A.R.T.V.A., l'unico modo di gestire un autosoccorso in attesa dei soccorsi veri e propri.

Le lezioni teoriche si svolgeranno presso le sedi delle Sezioni CAI di Castelfranco Veneto e Camposampiero secondo il calendario sotto indicato.

- | | |
|------------|--|
| 13 gennaio | Presentazione del Corso e chiusura delle iscrizioni
Castelfranco Veneto |
| | Equipaggiamento, attrezzatura e materiali |
| 18 gennaio | Nivologia - Camposampiero |
| 25 gennaio | Meteorologia - Camposampiero |
| | Interpretazione dei bollettini - Castelfranco Veneto |
| 3 febbraio | Orientamento (Topografia invernale - Lettura del paesaggio)
Castelfranco Veneto |
| | Pericoli dell'ambiente innevato |

ESCURSIONISMO

10 febbraio	Materiali di Soccorso e il loro utilizzo (ARTVA, Pala, Sonda) - Castelfranco Veneto
15 febbraio	Autosoccorso in valanga - Camposampiero
24 febbraio	Primo Soccorso invernale - Castelfranco Veneto
3 marzo	Preparazione e conduzione di un'escursione Castelfranco Veneto
10 marzo	Cena di fine corso

Lezioni pratiche (durante le quali saranno ripresi gli argomenti delle lezioni teoriche e se ne tratteranno di altri).

23 e 30 Gennaio - 13 e 20 Febbraio - 5 e 6 Marzo

Le località delle uscite in ambiente saranno decise in base all'innevamento.

Equipaggiamento individuale obbligatorio: abbigliamento invernale da escursionismo, racchette da neve, bastoncini, ARTVA + pala + sonda (possibilità di noleggiare).

Costo del corso è di € 80,00, comprensivo del materiale didattico individuale e comune, attestato di fine corso.

I costi di vitto, alloggio e trasporto si intendono a carico di ciascun partecipante. I trasferimenti saranno effettuati con mezzi propri secondo le modalità indicate dalla Direzione del corso.

Direttore del corso: AE-EAI-INV Giovanni Bernardi cell. 3477199359

Vice Direttore del corso: AE-EAI Renzo De Poli cell. 3403331786

Iscrizioni: aperte dal 10 dicembre 2010 presso le sedi CAI di Castelfranco Veneto e Camposampiero.

ESCURSIONISMO

4° CORSO DI ESCURSIONISMO BASE

Il corso è rivolto a tutti i soci, non vi sono limiti di età né di esperienza, si richiede solo un buon allenamento. Questo sarà un corso base che si limiterà alle difficoltà E; non si affronteranno quindi particolari difficoltà dal punto di vista tecnico, andremo invece a porre l'attenzione sugli aspetti ambientali e culturali, questo sia attraverso le lezioni teoriche e pratiche. Le lezioni teoriche si terranno il martedì presso la sede CAI e gli argomenti trattati saranno: CAI e le sue strutture, primo soccorso e soccorso alpino, materiali ed equipaggiamento, orientamento, geomorfologia, aspetti naturalistici ed antropici, preparazione di un'escursione. Nelle uscite in ambiente andremo a vedere quanto esposto nelle lezioni con particolare attenzione a come le varie realtà interagiscono e si fondono fra loro.

Calendario delle lezioni teoriche

26 aprile	Presentazione corso; equipaggiamento e materiali
3 maggio	Meteorologia
10 maggio	Naturalistica e geologia
17 maggio	Preparazione fisica
24 maggio	Cartografia e orientamento
31 maggio	Primo soccorso e soccorso alpino
7 giugno	Organizzazione di un'escursione e varie

Calendario uscite in ambiente

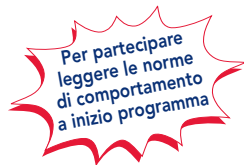
1 maggio	Preparazione fisica
15 maggio	Uscita naturalistica-geologica
28 maggio	Lezione di orientamento
29 maggio	Pratica di orientamento
11-12 giugno	Ambientale con pernottamento in rifugio

Direzione: AE Marco Bassanello

Iscrizioni: tutti i mercoledì del mese di marzo e di aprile presso la sede CAI

ESCURSIONISMO

Domenica 16 gennaio
MALGA NASSERE
Val Campelle



Responsabili: Renzo De Poli (AE-EAI)

Difficoltà: EAI

Dislivello: 600 m.

Tempi: 5 ore circa

Attrezzatura: da escursione invernale - ciaspe
(possibilità di noleggio in sede)

Partenza: ore 7.30 mezzi propri da parcheggio comunale a fianco
biblioteca villa Querini - catene a bordo

Iscrizioni obbligatorie: sede CAI, Contrà dei Nodari 27 a Campo-
sapiero il mercoledì precedente l'uscita

Facile e remunerativa escursione con racchette da neve, che ci auguriamo abbondante.

Dalla località Tedon raggiungiamo dapprima la malga Caserine di dentro poi, valutate le condizioni del manto nevoso, per sentiero o per la più comoda, ma lunga, mulattiera raggiungiamo il ricovero di malga Nassere.

Intorno a noi il col San Giovanni, il monte Cengello, la cima delle Buse Todesche, la Primalunetta; al di là della valle il Montalon con la Pala del Becco, la Cima delle Buse e il Monte Montalon.

Proseguiremo poi, su mulattiera prima e su sentiero nel bosco poi, la malga Cadenave con la sua splendida conca.

La discesa lungo la val Caldenave ci riporterà al Tedon.

Da verificare la possibilità di sosta defaticante (magnare e beare) presso la malga Caserine.

ESCURSIONISMO

Sabato 19 Febbraio
RUBBIO - ALTOPIANO DI ASIAGO
Ciaspolada notturna

Responsabili: Pietro Fagan - Bellotto G. Paolo

Difficoltà: E con ciaspole e pila

Dislivello: 200 m. circa

Tempi: 2 ore

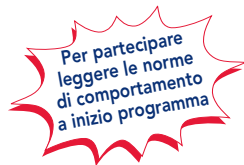
Attrezzatura: da escursione invernale

Partenza: sabato ore 16.00 da parcheggio comunale con mezzi propri, auto con catene a bordo o gomme invernali

Iscrizione obbligatoria: in sede

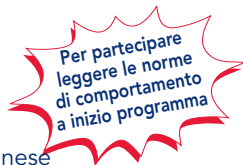
Dopo l'escursione è possibile fermarsi a cena, con adesione la settimana precedente all'escursione, costo della cena € 20, acconto all'adesione € 10.

La partenza da Maso Rosso, nel comune di Rubbio, da questo in pochi minuti si sale la collinetta che si trova dietro lo stesso maso, e scendendo il versante opposto si raggiunge la val Pozzolo. Proseguendo per un tratto piano si arriva in Val Ranetta da dove, con un tratto prima in piano e poi con una breve salita, si arriva nei pressi delle antenne di Rubbio. Da queste ritorna in pochi minuti a Maso Rosso.



ESCURSIONISMO

Domenica 27 Febbraio
MONTE PUNTA
Val Zoldana



Responsabili: Giovanni Tonello - Ferruccio Dionese

Difficoltà: EAI con ciaspole

Dislivello: 500 m.

Tempi: 4/5 ore

Attrezzatura: da escursionismo invernale

Partenza: ore 6.00 con mezzi propri da parcheggio comunale a fianco biblioteca villa Querini

Non esiste in tutta la Val Zoldana un luogo che offra una **vista di tutti i suoi monti** più completa di quella che si ha dal Monte Punta. È una panoramica di 360° che nessun rilievo minore disturba e nella quale si impone il Pelmo senza tralasciare il Civetta, Antelao, e tutte le cime del Zoldano.

L'itinerario parte dalla frazione di Costa 1425 m., raggiungibile dalla Val Zoldana, e attraversato il piccolo borgo si prende la mulattiera, seg. 492 che presto diventa sentiero, in direzione Col Salera, 1623 m., raggiunto il quale si incontra la mulattiera che sale da Forno di Zoldo e con questa si raggiunge la panoramica cima del Monte Punta 1952 m. La discesa lungo il sentiero 491 che ci riporta all'abitato di Costa.

CULTURA

Domenica 6 Marzo SKI TOUR SELLA RONDA Gruppo del Sella

Responsabili: Maurizio Bacco 348.9005000
Andrea Gherlenda 339.4997007

Partenza: ore 6.30 dal parcheggio ex Pellicano con mezzi propri

Costi: giornaliero Superski Dolomiti

Pranzo: al sacco o baita lungo il percorso

Partenza del giro: funivia Pordoi di Arabba

Iscrizioni: fino al mercoledì precedente in Sede o direttamente ai capi gita

Consulta anche il Sito Internet Sezionale.

Il sogno di trascorrere una giornata intera sulla neve senza mai togliersi gli sci e senza mai ripetere la stessa pista: diventa realtà!

Il giro dei quattro passi, un itinerario panoramico nel comprensorio sciistico Dolomiti Superski di circa 40 km. dei quali 26 da affrontare con gli sci ai piedi, percorrendo appunto i 4 Passi: Pordoi, Sella, Gardena, Campolongo.

Attorno al massiccio roccioso del Sella che attraversa le Valli Ladine di Fassa (Trentino), Gardena (Alto Adige), Badia (Alto Adige), Arabba (Veneto).

Un carosello di piste di livello medio o a scelta avanzato, tutte collegate tra loro da moderni impianti di risalita.

L'itinerario può essere affrontato tranquillamente in 5/6 ore anche da sciatori meno esperti.

ESCURSIONISMO

Domenica 20 Marzo
SPIZ DE ZUEL
Val Zoldana

Responsabile: Marco Bassanello (AE)

Difficoltà: EAI

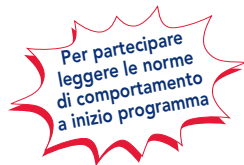
Dislivello: 800 m. circa

Tempi: 5 ore circa

Attrezzatura: da escursione invernale - ciaspe
(possibilità di noleggio in sede)

Partenza: ore 7.30 con mezzi propri da parcheggio comunale a fianco biblioteca villa Querini - catene a bordo

Iscrizioni obbligatorie: in sede CAI, Contrà dei Nodari 27 a Campo-sampiero, il mercoledì precedente l'escursione



Ci troviamo in Val Zoldana. La valle tra il Pelmo ed il Civetta. Nel cuore delle dolomiti. Dalla sommità dello Spiz de Zuel (m. 2036 s.l.m.), si possono infatti ammirare le più belle cime dolomitiche. La salita allo Spiz de Zuel si svolge al cospetto della poderosa mole del Civetta, che separa la Val Zoldana dalla Val Cordevole. Dello stesso gruppo montuoso fa parte anche il massiccio della Moiazza, separato da esso, dalla forcella delle Sasse.

ESCURSIONISMO

Domenica 27 Marzo
I LAGHI DI REVINE
Pedemontana Trevigiana

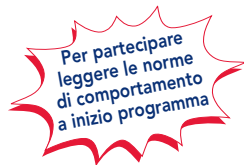
Responsabile: Andrea Morosinotto

Difficoltà: E/T (qualche tratto su strada asfaltata)

Dislivello: 200 m. circa

Tempi: 4.30 ore circa

Partenza: ore 7.00 con mezzi propri da parcheggio comunale a fianco biblioteca villa Querini



Fulcro della nostra escursione sono i due laghi posizionati tra il comune di Revine e il comune di Tarzo, nel Trevigiano. I due laghi sono di origine intramorenica e presentano biotopi peculiari delle zone umide e lacustri.

Dal paese di Lago ci s'incammina verso il borgo di Fratta per poi procedere per Corona di Tarzo. Dall'abitato ci si inoltra in un ambiente più selvaggio, salendo la dorsale del Monte Comun e attraversando un fitto bosco di castagni. In seguito si ridiscende attraverso tratti boschivi e vigneti sino a Nogarolo. L'attività predominante di questo borgo è la lavorazione della creta, estratta nelle vicine cave. Infatti, si noteranno le numerose case in pietra grigia. Proseguiremmo per «Fornaci», «Dalle Lame» (con gli antichi lavatoi) e arriveremo in centro a Revine dove potremmo ammirare il bel Santuario di S.Francesco da Paola costruito sulla base di un'antico castello medievale. Il ritorno costeggiando il lato meridionale dei due laghi, osservando la fauna acquatica che li popola e apprezzando i bellissimi scorci che ci potranno offrire.

CULTURA

Mercoledì 30 Marzo ASSEMBLEA SEZIONALE

Momento istituzionale molto importante, si possono discutere i programmi, rinnovare le cariche, conoscere il bilancio e tante altre cose. Sono invitati a partecipare tutti i soci.
Ore 21.00 Sala Filarmonica in Camposampiero.

ESCURSIONISMO

Domenica 10 Aprile COLLINE DI MANERBA Garda Bresciano

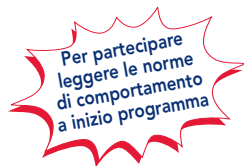
Responsabile: Renzo Bortolato

Difficoltà: E

Dislivello: 190 m. - percorso circa 24 km.

Tempi: 6 ore

Partenza: ore 7.00 con mezzi propri da parcheggio comunale a fianco biblioteca villa Querini



Ci troviamo nel Garda Bresciano lungo una linea di contraforti i morenici delimitano nella parte Sud-Ovest il lago, un paesaggio segnato dall'attività dell'uomo con testimonianze storiche e culturali notevoli. Si tratta di un nuovo sentiero tracciato dalla sezione CAI di Desenzano e marcato con il segnavia 801, parte da Lonato del Garda e raggiunge la chiesa di San Giorgio a Manerba del Garda attraversando le suggestive località di Sedena, castello di Drugolo, le colline di Calvagese, Castelletto, Vedrine, Polpenazze del Garda, Pieve di Manerba del Garda, il parco naturale della rocca e la chiesa di San Giorgio.

CULTURA

Giovedì 14 Aprile **CENA SOCIALE**

Tradizionale appuntamento di divertimento riservato a tutti noi, allietati dalla classica estrazione a premi e dalla gradevole presenza del coro sezionale. Proiezioni di immagini e foto della stagione invernale. Ristorante "Bocon Divino" Camposampiero.

Iscrizioni: ogni Mercoledì in Sede.
Consultare anche il Sito Internet Sezionale.

ALPINISMO GIOVANILE

Venerdì 15 Aprile **GLI ANIMALI DELLE NOSTRE MONTAGNE**

Presentazione dell'attività ed incontro con i ragazzi ed i genitori coinvolti.
Ore 20.30 Camposampiero sede CAI o altro luogo.

MOUNTAIN BIKE

Domenica 17 Aprile

PADERNO DEL GRAPPA E DINTORNI

Responsabili: Marina Bacco 335.8003691
Paolo Ballan 368.3433980

Difficoltà: media - 25 km.

Partenza: ore 8.00 parcheggio ex Pellicano con mezzi propri

Iscrizioni: entro mercoledì 13 aprile 2011

Anello in mtb a ridosso del massiccio del Grappa, la nostra montagna, semisconosciuta ai più.

Una montagna camaleontica, profonde tracce della Grande Guerra, colli dolcissimi punteggiati da malghe, "sfojaroi" e contrade, impressionanti valloni e canyon, ma soprattutto quell'incomunicabile senso dello spazio e del panorama che ti avvolge, diverso ad ogni ora del giorno e ad ogni stagione, un bagno di luce e di caldi colori.

NB. Controllare lo stato e il funzionamento della mtb, munirsi di caschetto ed abbigliamento adeguato.

ALPINISMO GIOVANILE

Domenica 1 Maggio

IL GALLO FORCELLO E LA COTURNICE

Escursione nel massiccio del Monte Grappa nell'alta Val delle Mure.

ESCURSIONISMO

Domenica 1 Maggio
BORGO VALSUGANA
Sentiero dei Castelli - Gita in treno



Responsabili: Moreno Moratti - Ennio Tomasello
Difficoltà: E
Dislivello: 500 m.
Tempi: 5 ore circa
Attrezzatura: da escursionismo
Partenza: in treno da stazione di Camposampiero
(orario da verificare)
Iscrizioni: sede CAI fino al mercoledì precedente

Borgo Valsugana, l'antica Ausugum, importante roccaforte romana a presidio della strada Claudia Augusta Altinate. La sua storia si fonde con la spettacolare mole di Castel Telvana, una storia lunga e travagliata. Da sempre la Valsugana è stata una fondamentale via di transito tra la pianura veneta e il Nord Europa, di qui passava la Via Claudia Augusta Altinate, costruita tra il 15 a.C. e il 47 d.C., e collegava Altino con il Danubio in Baviera attraverso il passo Resia. I tanti castelli erano a presidio di questa via, anche fiscale.

L'escursione inizia nel centro di Borgo Valsugana, e subito troviamo la Scala a Telvana, da questa si raggiunge Castel Telvena lo si aggira, imponente dall'alto la struttura del maschio, si prosegue per la mulattiera ora in moderata pendenza e si arriva brevemente al Capitello delle Fratte, da questo verso il monte Ciolino, 870 m. e massimo punto raggiunto, quindi toccando la chiesetta di Maria Ausiliatrice e Masso Castagnè riprendiamo la mulattiera che ci riporterà nell'abitato di Borgo Valsugana.

CULTURA

Mercoledì 11 Maggio SERATA NATURA

Serata culturale dedicata alla fotografia e all'ambiente. Programma ed ospite da definire. Seguirà comunicato ad invito a tutti i soci. Consultare anche il Sito Internet Sezionale.

Ore 21.00 Sala Filarmonica in Camposampiero o Santuari Antoniani Casa di Spiritualità.

MOUNTAIN BIKE

Domenica 15 Maggio COLLI EUGANEI

Responsabili: Serenella Zanon 347.5636277
Marina Bacco 335.8003691

Difficoltà: media - 25 km. circa

Partenza: ore 8.00 parcheggio ex Pellicano con mezzi propri

Iscrizioni: entro mercoledì 11 maggio 2011

Percorso su sterrato tra il Monte Fasolo e Villa Beatrice.

NB. Controllare lo stato e il funzionamento della mtb, munirsi di caschetto ed abbigliamento adeguato.

ESCURSIONISMO

Sabato 21 e Domenica 22 Maggio

PARCO NAZIONALE DELLE FORESTE CASENTINESI E MONTE FALTERONA

Responsabile: Ennio Tomasello

Difficoltà: E

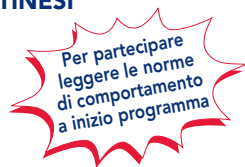
Dislivello: 500 m. per entrambi i giorni

Tempi: sabato ore 4; domenica ore 5

Attrezzatura: da escursione

Partenza: ore 7.00 con mezzi propri da parcheggio comunale a fianco biblioteca villa Querini

Iscrizioni: entro mercoledì 11 Maggio



Il Parco Nazionale delle Foreste Casentinesi sorge a cavallo tra le province di Cesena e Forlì nel lato romagnolo e le province di Firenze ed Arezzo dal lato toscano. Il territorio del parco si differenzia anche nella morfologia, aspro e meno ospitale quello romagnolo sfruttato in passato quasi esclusivamente per la pastorizia con crinali ripidi e poco adatti all'agricoltura o al taglio del legname; più dolce e più adatto alle attività dell'uomo quello toscano. Storicamente questo luogo così impervio, specialmente nella sua zona centrale, è stato oltre che via di comunicazione tra le regioni anche luogo eletto da religiosi per i loro ritiro, qui sorgono l'eremo ed il monastero di Camaldoli (l'eremo è gemello di quello del Monte Rua nei Colli Euganei) ed il santuario francescano de "La Verna" uno dei principali monasteri francescani fuori Assisi. Per la fauna va segnalata la presenza del cervo e del lupo oltre alle altre specie di taglia minore. L'itinerario per il sabato sarà attorno al Monastero e all'Eremo di Camaldoli nonché alla scoperta di parte di questa foresta. La domenica salita al monte Falco e al gemello monte Falterona le due massime elevazioni del parco.

ALPINISMO GIOVANILE

Domenica 22 Maggio

CONOSCIAMO GLI UNGULATI ALPINI

Parco Naturale delle Dolomiti Friulane

Incontro al Centro visite ed escursione nella riserva di Pian Pinedo a Cimolais.

SENIORES

Sabato 28 Maggio

MILIES (Località Valpiana MT. 830) - MONTE ZOGO MT.1393

Responsabili: Pesce Ivo 333.6928471
Zanon Romeo 333.6462763

Dislivello: 600 m. circa

Tempi: senza soste 4 ore circa

Partenza: ore 7.30 da parcheggio comunale situato a fianco biblioteca villa Querini e ad est del Supermercato Despar (ex Pellicano)

Iscrizioni: è gradita la conferma telefonica entro le ore 20.00 del venerdì precedente l'escursione a uno dei responsabili

Da Milies, frazione di Segusino, si percorre la rotabile asfaltata diretta a nord che attraversa l'abitato per circa 1,5 km fino a raggiungere sulla sinistra il piccolo insediamento di Valpiana dove inizia una strada boschiva che si dirige prima verso ovest e poi, dopo un tornante a dx, verso nord giungendo alla forcella Col da Fi (m. 1075) con vista sulla sottostante valle del Piave. Poi con pendenza sostenuta e tenendo ad un incrocio la dx che passa vicino ad una casera rifatta (lasciando a sx la strada che prosegue verso Monte Miliana) si arriva ai prati sottostanti

SENIORES

Malga Doc (m. 1240), malga ristrutturata da Veneto Agricoltura. Successivamente risalendo il prato erboso e il lato occidentale del monte Zogo si percorre la cresta della cima fino a giungere alla sommità mt. 1393 con panoramica sulle vette Feltrine e val Belluna. Interesse paesaggistico, floristico (orchidee-narciso a fiori raggiati-peonia-asfodelo), faunistico (farfalle Parnassius apollo).

ALPINISMO GIOVANILE

Domenica 5 Giugno

IL CAMOSCIO, LA MARMOTTA E L'AQUILA REALE

Parco Naturale Dolomiti d'Ampezzo

Escursione ai pascoli di Rozes, Gruppo Tofane.

SENIORES

Sabato 11 Giugno - Carta Tabacco foglio 051

MONTE GRAPPA

Forcelletto mt. 1400 - Monte Grappa mt. 1775

Responsabili: Pesce Ivo 333.6928471
Zanon Romeo 333.6462763

Dislivello: 500 m. circa

Tempi: senza soste 5 ore circa

Partenza: ore 7.30 da parcheggio comunale situato a fianco biblioteca villa Querini e ad est del Supermercato Despar (ex Pellicano)

Iscrizioni: è gradita la conferma telefonica entro le ore 20.00 del venerdì precedente l'escursione a uno dei responsabili

Da località Forcelletto si percorre l'anello naturalistico di Cima Grappa (segnavia n. 10), passando per monte Pertica (il punto più avanzato del fronte austriaco durante la Prima Guerra), si giunge a cima Grappa. Poi, per l'Alta via degli Eroi si arriva alla Croce dei Lebi e da qui al Forcelletto per il Rifugio Bocchette.

Motivi d'interesse: oltre a quello storico (il percorso si svolge lungo sentieri e mulattiere militari), l'escursione permette di conoscere dal punto di vista naturalistico l'area sommitale di Cima Grappa in un ampio giro ad anello. Meritevoli d'osservazione sono le roccette che sorreggono la vetta, i ghiaioni posti soprattutto sul fianco occidentale, i canali che digradano dalla cresta sommitale, i lembi di prateria dalle creste spazzate dal vento, le conche nivali dei fianchi settentrionali (dove s'accumulano le valanghe), i consorzi di cespugli posti al limitare del bosco ed infine i pascoli ripidi sui fianchi meno rupestri. Ognuno di questi ambienti di vetta possiede una bella flora specializzata.

Domenica 12 Giugno

"IL GEOPARC BLETTERBACH - IL SANTUARIO DELLA MADONNA DI PIETRALBA - L'ENOLOGIA TRENTINA"

Responsabili: Maurizio Bacco 348.9005000
Paolo Roverato 331.6016225

Difficoltà: facile

Partenza: ore 7.00 dal parcheggio via Palladio Camposampiero (quartiere Ferrari) con pullman; rientro previsto ore 20.30

Iscrizioni: è gradita la conferma telefonica entro le ore 20.00 del venerdì precedente l'escursione a uno dei responsabili

- Il GEOPARC Bletterbach (Patrimonio dell'umanità dell'UNESCO). La piccola gola del Rio delle foglie ai piedi del Corno Bianco vi attende con emozionanti avventure attraverso la storia geologica, permette di guardare dentro la montagna, nel mondo delle rocce. Questo cañon è il risultato della disgregazione e dell'erosione degli elementi. A partire dall'era glaciale, circa 15000 anni fa, il Bletterbach si è scavato una via lunga 8 chilometri e profonda 400 metri nelle diverse ere geologiche. L'escursione nel cañon e nel parco geologico Bletterbach è un'avventura particolare che permette di viaggiare per milioni di anni nella storia geologica della terra.
- Il Santuario della Madonna di Pietralba venne fondato nel 1553, per volere di Leonardo Weissensteiner, un contadino a cui apparve la Madonna, che gli chiese di edificare una cappella a lei dedicata. La cappella venne poi inserita nella costruzione della più ampia Chiesa barocca, realizzata nel Seicento, alla quale venne aggiunto il Monastero. Il Convento-Santuario della Madonna di Pietralba è uno dei centri religiosi più importanti del Sud Tirolo fin dal 1718.
- Visita e degustazione in una cantina trentina.

MOUNTAIN BIKE

Domenica 19 Giugno

VAL VENEGIA - ANELLO DEL PANEVEGGIO

Responsabili: Paolo Ballan 368.3433980
Andrea Gherlenda 339.4997007

Difficoltà: media - 600 m. - 23 km.

Partenza: ore 7.15 con mezzi propri dal parcheggio ex Pellicano

Si ripropone il bel giro dell'anno scorso rinviato per maltempo.

Una delle escursioni più belle che si possono fare nella zona della Val di Fiemme, all'interno del Parco Naturale Paneveggio – Pale di san Martino. Risalendo la splendida Val Venegia fino ai piedi delle mitiche Pale di san Martino, si raggiunge la baita più fotografata delle Dolomiti – Baita Segantini – per poi scendere lungo la mulattiera verso capanna Cervino e Malga Juribello.

NB. Controllare lo stato e il funzionamento della mtb, munirsi di caschetto ed abbigliamento adeguato.

ESCURSIONISMO

Domenica 19 Giugno - Giornata del Solstizio ESCURSIONE NATURALISTICA ALL'ALPE DI LEROSA E ALLA CRODA DE R'ANCONA 2366M Parco Naturale Dolomiti d'Ampezzo

Responsabili: Davide Berton (ON) - Chiara Siffi (ON)
Antonio Rettore (ON) - Flavio Binotto

Difficoltà: E, sentieri e mulattiere con tratti ripidi e d'alta quota
Dislivello: in salita 750 m.

Tempi: 6 ore

Partenza: ore 6.00 da Camposampiero con mezzi propri da parcheggio comunale a fianco biblioteca villa Querini

Per partecipare
leggere le norme
di comportamento
a inizio programma

Interesse vegetazionale: abeti rossi plurisecolari di Ra Stua. Esemplari di Pino Cembro eccezionali (uno di 5 m. di circonferenza). Pascoli alpini ricchi di fioriture e con la presenza del raro Semprevivo Dolomitico Vegetazione delle rupi e dei ghiaioni.

Interesse faunistico: presenza di marmotta, volpe, nocciolaia, aquila reale, camoscio, capriolo, corvo imperiale, gallo forcello, pernice bianca e molti altri rappresentanti della tipica fauna alpina.

Interesse geologico e geomorfologico: uno dei pochi affioramenti di Rosso Ammonitico nelle Dolomiti, evidenti segni dell'orogenesi alpina e degli agenti che hanno modellato la montagna. Da segnalare il famoso Buco de R'Ancona.

Storici-antropici: segni e resti di trincee e altre testimonianze della prima guerra mondiale. L'antica stua e la fluitazione del legname, le malghe e l'alpeggio.

Panoramici: percorso estremamente panoramico con visioni spettacolari su Tofane e Croda Rossa D'Ampezzo, sulla conca Ampezzana, sul Cristallo e gli altipiani di Sennes, Fosses e Lerosa.

Artistici:sorpresa per i partecipanti.

SENIORES

Sabato 25 Giugno - *Carta Tabacco foglio 022*

PARCO NATURALE PANEVEGGIO - PALE SAN MARTINO - LAGORAI
S. Martino di Castrozza mt. 1460 - Passo Col Bricon mt. 1908
Lagheti Col Bricon mt. 1927

Responsabili: Pesce Ivo 333.6928471
Zanon Romeo 333.6462763

Dislivello: 500 m. circa

Tempi: senza soste 5 ore circa

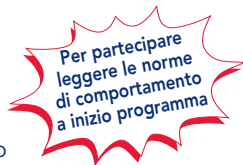
Partenza: ore 7.00 da parcheggio comunale situato a fianco biblioteca villa Querini e ad est del Supermercato Despar (ex Pellicano)

Iscrizioni: è gradita la conferma telefonica entro le ore 20.00 del venerdì precedente l'escursione a uno dei responsabili

Da San Martino di Castrozza, nelle vicinanze del Camping Sass Maor, una strada forestale sale verso nord (tabella lagheti col Bricon) immettendosi sulla strada automobilistica che sale verso Malga Ces e che si percorre per circa 250 m. Si prende poi un sentiero e una volta usciti dal bosco si attraversa in diagonale la Val Bonetta fino a raggiungere il passo Col Bricon e da qui ai lagheti omonimi. Panorama sul lato occidentale delle Pale che spazia dal Cimon della Pala al Sass Maor-Cima della Madonna. Ad Ovest invece alcune vette del Lagorai quali Tognola, cima Valcigolera, Col Bricon.

ESCURSIONISMO

Domenica 26 Giugno "GITA IN ROSA" Attorno alla Croda da Lago



Responsabili: Cristina Picello - Federica Benetollo

Difficoltà: E

Dislivello: 950 m. circa

Tempi: intero percorso dalla partenza all'arrivo 7 ore circa

Attrezzatura: normale per escursionismo

Partenza: ore 6.30 con mezzi propri da parcheggio comunale a fianco villa Querini, rientro previsto per le 18.00

Iscrizioni obbligatorie: in sede CAI, Contrà dei Nodari 27 a Camposampiero entro massimo il mercoledì precedente l'escursione

Anche quest'anno riproponiamo questa gita per sole donne all'interno della nostra sezione; visto il successo riscontrato, pensiamo sia un modo per conoscerci e incontrarci, scambiare quattro chiacchiere insieme e per condividere il piacere del camminare nel meraviglioso ambiente delle nostre care montagne. Con l'auto arriveremo alla località Ponte di Rucurto (1708 m.) sulla strada che porta al Passo Giau, a 5 km. scarsi da Pocol. Possibilità di parcheggio limitate. Inizieremo la salita senza grosse difficoltà addentrandoci col sentiero 437 attraverso il bosco di abeti e raggiungeremo il Cason di Formin, e lungo il segnavia 435, nella valle omonima tra le pareti della Croda da Lago e dei Lastoni de Formin sino a raggiungere la Forcella Rossa de Formin (2464 m.). L'escursione proseguirà scendendo a Forcella Ambrizzola (2227 m.), da dove potremo ammirare il Becco di Mezzodi e tutta la conca di Cortina, con visioni panoramiche su Cristallo, Sorapiss ed Antelao. In breve discesa, seguendo il sentiero 434 arriveremo al Rifugio Palmieri, (2046 m.), sul bordo dell'incantevole laghetto di Federa, nel quale si specchia la parete est della Croda da Lago. Saliremo con lieve pendio la Val Negra, aggirando a Nord il massiccio, per ridiscendere al Cason di Formin e nuovamente al Ponte di Rucurto, completando il giro della Croda da Lago.

MOUNTAIN BIKE-CULTURA

Domenica 3 Luglio

CALALZO - CORTINA E RITORNO

a cura del Gruppo Mountain Bike

in collaborazione con la Commissione Cultura

Responsabili: Paolo Ballan 368.3433980
Paolo Formentin 339.3738927

Difficoltà: facile

Partenza: ore 6.00 parcheggio via Palladio - Camposampiero con pullman - rientro ore 20.30

Iscrizioni: entro mercoledì 29 giugno 2011

Percorso suggestivo con partenza da Calalzo lungo la vecchia ferrovia con meta la vallata di Cortina, circondata dalla Tofane, dal Pomagagnon, Cristallo, Sorapis e Croda da Lago.

Visita al Museo di Paleontologia ed Etnografia.

NB. Controllare lo stato e il funzionamento della mtb, munirsi di caschetto ed abbigliamento adeguato.

SENIORES

Sabato 9 Luglio

VAL CAMPELLE:

RIFUGIO CALDENAVE E LAGHETTI DELL'INFERNO

Responsabili: Pesce Ivo 333.6928471
Zanon Romeo 333.6462763

Dislivello: 600 m. circa

Tempi: senza soste 5 ore circa

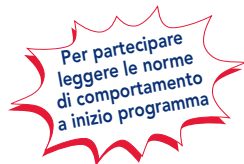
Partenza: ore 6.45 da parcheggio comunale situato a fianco biblioteca villa Querini e ad est del Supermercato Despar (ex Pellicano)

Iscrizioni: è gradita la conferma telefonica entro le ore 20.00 del venerdì precedente l'escursione a uno dei responsabili

Si parte dal parcheggio del Rifugio-albergo Carlettini (m. 1340) in Val Campelle (laterale della Valsugana). Risalendo per sentiero la Val Caldenave si arriva in un'ora e mezza all'omonimo Rifugio (m. 1792). Il luogo è d'incanto incastonato tra le poderose cime del Gruppo di Rava (sottogruppo dei Lagorai). Quindi in un'ora si risale ai pittoreschi Laghetti dell'Inferno (m. 1950). Il ritorno può essere per la stessa via, oppure per il sentiero dei Nomadi, che richiede di salire allo stupendo lago delle Nassere (m. 2050).

ESCURSIONISMO

Sabato 9 e Domenica 10 Luglio
VAL SLINGIA
 Val Venosta



Responsabile: Moreno Moratti

Difficoltà: EE

Dislivelli e Tempi: sabato 450 m. per 2 ore; domenica 300 m. in salita 500 m. discesa per 6 ore

Attrezzatura: da escursionismo e sacco letto per rifugio.

Documento di identità valido per l'espatrio

Partenza: sabato ore 7.00 con mezzi propri da parcheggio comunale a fianco biblioteca villa Querini

Iscrizioni: entro mercoledì 29 giugno

La valle di Slingia ha origine nei pressi di Males in Val Venosta, e si sviluppa verso Nord Ovest in una zona dove si incontrano i confini Svizzero, Austriaco ed Italiano. Si tratta di una delle valli più nascoste del territorio italiano, va detto che lingua, tradizione e forse anche aspirazione sono decisamente tedesche.

Sabato dal paese di Slingia (1700 m.) raggiungiamo il rifugio Sesvenna (2156 m.) per un facile sentiero.

Domenica dal rifugio saliamo al Passo Slingia (2300 m.), punto di confine con la Svizzera, non esiste un posto di frontiera fisso ma possono esserci dei controlli a valle. Si prosegue scendendo verso il Gross Lager / Sursass a quota 2150 circa ha inizio la gola Uina una stretta valle rocciosa percorribile grazie ad un sentiero tagliato nel pendio di roccia, impressionante ma provvisto di assicurazioni nei punti più esposti. Percorsa la valle si sbucca nella valle Engadina Bassa e per facilità cararecce si arriva a Sur En paesino di un pugno di case lungo il fiume Inn. Il rientro a Slingia in pullman da Sur En.

ALPINISMO GIOVANILE

Sabato e Domenica 16-17 Luglio

L'ORSO BRUNO

Gruppo Adamello

16 luglio

Centri visita sulla Fauna e sull'Orso del Parco Adamello Brenta.

17 luglio

Escursione in Val di Fumo con notte al rifugio Val di Fumo - Gruppo Adamello.

MOUNTAIN BIKE

Domenica 17 Luglio

ALTOPIANO DI ASIAGO

Responsabili: Paolo Ballan 368.3433980
Fabio Carraro 335.6987124

Difficoltà: media - 20/25 km. circa

Partenza: ore 8.00 da parcheggio ex Pellicano

Iscrizioni: entro mercoledì 13 luglio 2011

Giro ad anello nella piana di Marchesina, sullo sfondo svettano, dietro le grandi pinete, il Portule, Cima XII, l'Ortigara e Cima d'Asta. Il percorso presenta qualche breve ripido tratto, ma le salite complessivamente non sono impegnative e le discese facili. Grigliata finale con amici e familiari.

NB. Controllare lo stato e il funzionamento della mtb, munirsi di caschetto ed abbigliamento adeguato.

ESCURSIONISMO

Domenica 17 Luglio
TOFANA DI ROSEZ

Due itinerari: ferrata Lipella e giro della Tofana di Rosez

Per partecipare
leggere le norme
di comportamento
a inizio programma

Responsabili: Luigi Vedelago - Marco Bassanello - Ennio Tomasello
Partenza: ore 6.00 da con mezzi propri da parcheggio comunale a fianco biblioteca villa Querini. Se possibile verrà predisposto un pullman

Iscrizioni: entro mercoledì 6 luglio presso la sede CAI
In caso di uscita in pullman verrà richiesta una caparra di 10 euro.

Giro della Tofana di Rosez

Difficoltà: EE
Dislivello: 1000 m. circa
Tempi: salita e discesa 7 ore complessive

Da passo Falzarego (2105 m.) si sale verso la forcella Travenanzes (2507 m.) lungo un ghiaione che costeggia la parte orientale del Piccolo Lagazuoi. Da qui si scende nella bellissima Val di Travenanzes per poi salire un sentiero ghiaioso, tra la Tofana di Roses e la Tofana di Mezzo, che ci porterà al rif. Giussani (2580 m.). Il giro si completerà da prima in discesa su ghiaia, poi, per mantenerci in quota, lungo il versante meridionale della stessa Tofana. Arrivati nuovamente alla forcella Travenanzes si scende verso il passo Falzarego.

L'escursione non presenta difficoltà tecniche particolari, ma richiede buon allenamento per la consistente lunghezza.

ESCURSIONISMO

Ferrata Lipella

Difficoltà: EEA

Dislivello: 575 m. di salita fino a «Tre Dita», 1220 m. fino a Cima Roses - 600 m. di ferrata

Tempi: 7 - 8 ore complessive

Attrezzatura: set da ferrata obbligatorio e torcia elettrica

Per chi, più esperto di montagna, intendesse invece di affrontare la bella parete NO della Tofana di Roses, segua l'itinerario che porterà in vetta della stessa tramite la ferrata Lipella.

Il primo tratto di salita, fino alla forcella Travenanzes, sarà comune ai due gruppi. Poi ci si porta verso il Castelletto e, con un ultimo ripido tratto ghiaioso, all'imbocco della galleria servita nella Grande Guerra per contrastare l'azione nemica austriaca. Con un salto di roccia e pila frontale, si affronta la lunga galleria gradinata (ora completamente ristrutturata). All'uscita ci si cala su un'ampia cengia che si percorre in discesa fino al primo tratto di ferrata. Sotto di noi l'alta valle Travenanzes, dinanzi il Grande Lagazuoi e man mano ci alziamo, in profondità, il piccolo Lagazuoi, quindi Sella, Marmolada ecc.: è un panorama fantastico, unico, che ti prende.

La ferrata supera alti gradoni quasi verticali purtroppo ogni gradone è seguito da una cengia in discesa così che dall'inizio della galleria non avremmo superato che 180 metri di dislivello dopo 2 ore si raggiungono le Tre Dita» (2694 m.), unico punto nel quale si può lasciare la ferrata. Ora la salita è più verticale ed impegnativa fino all'antecima posta a quota 3027 m., qui termina la ferrata e quindi per sentiero alla cima, 3225 m. Dalla cima si scende all'antecima e quindi per ghiaioni verso il visibile rif. Giussani.

Dal rif. Giussani due gruppi riuniti seguiranno il medesimo percorso verso Passo Falzarego.

ESCURSIONISMO

Sabato 23 e Domenica 24 Luglio RIFUGIO PRADIDALI FERRATE DEL PORTON VELO E CACCIATORE Gruppo delle Pale di San Martino



Responsabile: Marco Bassanello (AE) - Giovanni Tonello

Difficoltà: EEA

Dislivello: sabato salita 1100 m. circa - domenica salita 600 m. circa discesa 1500 m.

Tempi: sabato 3 ore - domenica 7 ore

Attrezzatura: set da ferrata omologato + sacco letto per rifugio

Partenza: sabato ore 12.45 con mezzi propri da parcheggio comunale a fianco biblioteca villa Querini

Iscrizioni: sede CAI fino a due mercoledì prima dell'uscita

Il primo giorno raggiungeremo per buon sentiero il rifugio Pradidali (2278 m.) dove pernoveremo, splendida introduzione a "più grandi imprese" del giorno dopo, ma non di meno perchè considerata una delle più belle escursioni delle Pale di S. Martino.

Il giorno dopo non sopraggiungerà mai la noia; dopo una lauta colazione affronteremo a poco la ferrata del Porton che ci condurrà anche ad intraprendere la ferrata del Velo. Tutto intorno alla coppia dolomitica del Sass Maor (2814 m.) e della Cima della Madonna (2752 m.); un corno di roccia scolpita di proporzioni gigantesche ed un profilo indimenticabile: lo "Spigolo del Velo" sogno di molti alpinisti. Raggiunto il rifugio del Velo con un'ultimo sforzo raggiungiamo la Cima della Stanga (2550 m.), massima elevazione della nostra escursione dove tutto attorno si fa cornice! scendiamo nel pittoresco sentiero attrezzato del Cacciatore per chiudere l'anello dell'escursione.

C'è tanto, tantissimo da vedere. La magia delle dolomiti vissuta a fior di pelle.

MOUNTAIN BIKE

Domenica 31 Luglio SELLARONDA IN MTB

Responsabili: Andrea Gastaldon 334.1919402
Paolo Ballan 368.3433980

Difficoltà: difficile - 53/58 km.

Partenza: ritrovo ore 5.30 parcheggio ex Pellicano, partenza ore 6.00. Ritrovo impianti di Arabba ore 8.30. Rientro ore 20.00. L'eventuale pernottamento al sabato sera in zona per evitare l'alzataccia alla domenica è lasciato al singolo individuo rispettando l'orario di ritrovo ad Arabba.

Iscrizioni: entro mercoledì 27 luglio 2011

Itinerario che ripercorre quello sciistico invernale dei famosi 4 passi: Pordoi, Sella, Gardena, Campolongo e quindi permette la visione completa dei gruppi montani di contorno, ovvero Marmolada, Catinaccio, Sassolungo, Odle, Conturines, nonché quello al centro, il Sella.

Partenza da Arabba, gran parte dell'itinerario è in discesa in quanto per accorciare i tempi e i dislivelli si usufruisce di impianti di risalita, ovviamente ci saranno comunque anche salite.

Sarà necessario essere guidati da un accompagnatore del luogo. In totale sono circa 53 km. per 3000 mt. di dislivello in senso antiorario oppure 58 km. per 3400 mt. di dislivello in senso orario, 70% su strada o pista sterrata, 25% su sentiero e il 5% su asfalto. Il tempo di percorrenza è attorno alle 6/7 ore. Usufruento di impianti e di guida sarà necessaria una quota di iscrizione il cui costo verrà definito in funzione dei partecipanti, comunque si presume non inferiore a 40 € a persona. N.B. Controllare lo stato ed il funzionamento della mtb soprattutto freni e copertoni, munirsi di caschetto ed abbigliamento adeguato. Il giro è adatto a ciclisti che hanno una buona - ottima preparazione atletica.

MOUNTAIN BIKE

Sabato 13, Domenica 14, Lunedì 15 Agosto
COMELICO - PUSTERIA

Responsabili: Paolo Ballan 368.3433980
Luigino Ton 335.1011870

Difficoltà: media

Partenza: sabato 13 nel primo pomeriggio con mezzi propri

Iscrizioni: mercoledì 3 agosto 2011

1° giorno da Campo Tures a Campo di Pietra

2° giorno Dobbiamo Costa dei Nosellari – Malga Silvesteralun

3° giorno Mare di S.Pietro – Costalta – Forcella Zovo – Malga Londo –
Passo Palomino – Sega Digon – S.Stefano.

NB. Controllare lo stato e il funzionamento della mtb, munirsi di caschetto ed abbigliamento adeguato.

SENIORES

Sabato 3 Settembre - *Carta Tabacco foglio 015 o 025*

CIVETTA: PIANI DI PIELSA (Targa di Alvisè)

Capanna Trieste m. 1120 - Rifugio Vazzoler m. 1714

Sella di Pelsa mt. 1954

Responsabili: Pesce Ivo 333.6928471

Zanon Romeo 333.6462763

Dislivello: circa 800 m.

Tempi: senza soste 5/6 ore circa

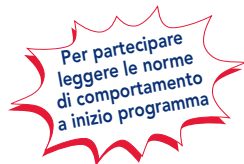
Partenza: ore 6.45 da parcheggio comunale situato a fianco biblioteca villa Querini e ad est del Supermercato Despar (ex Pellicano)

Iscrizioni: è gradita la conferma telefonica entro le ore 20.00 del venerdì precedente l'escursione a uno dei responsabili

Lasciata l'auto alla Capanna Trieste (m. 1135) ci si incammina per il Rifugio Vazzoler, dove arriveremo in un paio di ore. Proseguiremo per l'Alta Via n. 1, aggirando la Torre Venezia, fino alla Sella di Pelsa, nelle cui prossimità si trova la targa in onore del nostro primo Presidente Alvisè Gherlenda. Ritorno per la Malga Pelsa ed il Rifugio Vazzoler.

ESCURSIONISMO

Sabato 3 e Domenica 4 Settembre
RIFUGIO E VAL CONTRIN, VAL SAN NICOLÒ
Gruppo della Marmolada



Responsabile: Marco Bassanello (AE)

Difficoltà: E

Dislivello: sabato salita 600 m. - domenica salita 350 m., discesa 700 m. circa

Attrezzatura: normale per escursionismo + sacco lenzuolo per pernottamento in rifugio

Tempi: sabato 3 ore - domenica 4 ore

Partenza: sabato ore 7.30 con mezzi propri o pullman

Iscrizioni: in sede CAI almeno tre mercoledì precedenti all'escursione (per eventuale organizzazione pullman e rifugio)

Il primo giorno, attraverso una stradina sterrata ci porteremo al rifugio Contrin dove pernosteremo (2016 m.). Il luogo è uno dei più spettacolari delle dolomiti, sovrastato dalle pareti di Cima Ombretta (3011 m.) e chiuso a sud dalla catena di Cima Uomo. Col Ombert e Còlac. Una malga a pochi minuti dal rifugio saprà colmare il pancino dei più golosi!

Il giorno seguente, dopo naturalmente una buona colazione raggiungeremo il passo San Nicolò con l'ononimo rifugio (2338 m.) attraverso verdi pascoli. Una sosta per il panorama è meritata!! Si scende per la Val San Nicolò con dintorni e scorci altrettanto interessanti: Baita delle Cascade (2011 m.) prima e Baità Ciampìè. Concluderemo l'itinerario al parcheggio di Sauc (1735 m.) dove naturalmente il giorno prima avremo portato uno o più mezzi di trasporto.

MOUNTAIN BIKE

Sabato 3 e Domenica 4 Settembre

ALPE DI SIUSI - PUEZ - ODLE

Responsabili: Paolo Ballan 368.3433980
Paolo Formentin 339.3738927

Difficoltà: impegnativo

Partenza: sabato 3 settembre ore 6.00 con mezzi propri

Iscrizioni: entro mercoledì 31 agosto 2011

Escursione il 1° giorno nel Parco naturale Puez – Odle, il 2° giorno nel Parco naturale dell' Alpe di Siusi.

1° giorno disv. 1100 km. 40 circa da Ortisei a Chiesetta Santa Croce a Rosciesa Passo Brogles – Seceda – rif. Ferneda – rif. Firenze – S.Silvestro Selva di Val Gardena – Ortisei.

2° giorno disv. 800 – km. 45 circa da Ortisei a Selva – Malga Zemmer – Rif. Molignon – rif. Zallinger - Palius – S.Trenc – Ortisei.

NB. Controllare lo stato e il funzionamento della mtb, munirsi di caschetto ed abbigliamento adeguato.

ALPINISMO GIOVANILE

Domenica 4 Settembre

LO STAMBECCO E LA PERNICE BIANCA

Gruppo Cima Uomo-Marmolada

Escursione da Passo S. Pellegrino alle Cime Cadine m. 2850.

Domenica 11 Settembre - Carta Tabacco foglio 015 o 025

"IL SENTIERO GEOLOGICO DI ARABBA (S.G.A.) E GEMELLAGGIO CON LA SEZIONE CAI DI LIVINALLONGO"

*a cura della Commissione Cultura in collaborazione con
Commissione Escursionismo, Commissione Alpinismo Giovanile,
Gruppo Seniores e il Coro sezionale*

Responsabili: Paolo Roverato 331.6016225
Maurizio Bacco 348.9005000

Difficoltà: EE per il giro completo
Facile per chi partecipa solamente alla Festa
direttamente al Rifugio Padon

Tempi: per il giro completo 5/6 ore

Partenza: ore 6.30 dal Parcheggio via Palladio Camposampiero
(quartiere Ferrari) con mezzi propri; rientro previsto ore
20.30. Ore 9.30 salita in Funivia Porta Vescovo, Arabba

Festa: ritrovo ore 12.00 presso il Rifugio Padon per l'ufficializ-
zazione del Gemellaggio con la celebrazione della
Messa, rinfresco e la partecipazione del Coro "Voci del-
l'Arbel" ed il Coro femminile di Livinallongo "Col di
Lana". Il Rifugio Padon è raggiungibile direttamente
con la "Seggiovia Padon" da Capanna Bill a Malga Ciapela

Iscrizione obbligatoria: entro il mercoledì 7 l'uscita in sede CAI, Con-
trà Nodari 27 a Camposampiero

Inaugurato nel 1982, il Sentiero Geologico di Arabba è un percorso che si snoda tra la catena del Padon e di Portavescovo, sul versante a sud di Arabba. Negli ultimi anni aveva subito l'abbandono, specie nell'annuale manutenzione. Così l'anno scorso, su iniziativa della Lia Laidina da Mont da Fodom (Cai di Livinallongo), guidata dal presidente

Gilberto Salvatore coinvolgendo soci stessi della Lia, del CAI di Camposampiero, di alpini della caserma Gioppi di Arabba messi a disposizione dal Comando Truppe Alpine di Bolzano e da amici, s'è avviato e portato a termine un imponente intervento di ripristino e messa in sicurezza di tutto il percorso (alcuni tratti anche con cordini d'acciaio). Il sentiero si sviluppa su 13 km, percorribile in circa 5/6 ore. Punto di partenza, l'arrivo del Funifor di Portavescovo, si prosegue verso Sourasasc, Pizac, Col Toront, Monti Alti di Ornella, dove si percorrono trincee austriache e italiane, Padon per poi ritornare a Portavescovo. Il sentiero è suddiviso in 18 tappe, chiamate "Stop", per luoghi interessanti geologicamente.

È nelle edicole, pubblicata dal Cai Nazionale, la seconda edizione rinnovata e integrata, della guida del "Sentiero Geologico di Arabba". Per questa bella ed importante collaborazione tra le sezioni CAI di Arabba e Camposampiero, nata con questa grande opera, si è deciso di ufficializzarne il "Gemellaggio" presso il Rifugio Padon con la celebrazione della Messa e la partecipazione di Autorità, del Coro "Voci dell'Arbel" ed il Coro femminile di Livinallongo "Col di Lana" il tutto accompagnato da un buon rinfresco.

(Prossimamente verrà pubblicato il programma completo della manifestazione. Ci sarà anche un articolo a riguardo sul mensile CAI "Lo Scarpone").

ESCURSIONISMO

Sabato 17 e Domenica 18 Settembre
VAL CHISONE - SESTRIERE PIEMONTE
La festa del formaggio di Malga

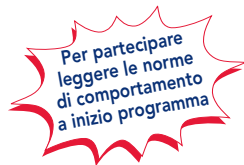
Responsabile: Renzo Bortolato

Difficoltà: E

Attrezzatura: da escursionismo

Dislivelli e Tempi: da relazione

Iscrizioni: in sede CAI entro mercoledì 7 settembre con caparra di 50 euro



Si ritorna in Piemonte nella zona del Sestriere, questa volta per conoscere un formaggio. Il Plaisentif è l'antico «formaggio delle viole», prodotto dalla fine del '500 con il latte crudo delle mucche alimentate sui pascoli dell'Alta Val Chisone e Alta Val Susa nel periodo di fioritura delle viole (giugno-luglio). Dopo una stagionatura di 80 giorni viene commercializzato, come da tradizione, a partire dalla 3 domenica di settembre. È un'occasione di festa per tutte le frazioni e le malghe che circondano.

Il programma prevede per la giornata di sabato arrivo e sistemazione in albergo. Nel pomeriggio una breve escursione in Val Troncea. Domenica Salita al Rif. Selleries con possibilità di assaggio e traversata per malghe, dislivello sui 600 m. con 5/6 ore a seconda delle soste. Si stima un costo comprensivo di viaggio e albergo intorno ai 90 euro.

MOUNTAIN BIKE

Domenica 18 Settembre

ANELLO DEL GRAPPA: da Ponte S. Lorenzo a Rifugio Scarpon

Responsabili: Marina Bacco 335.8003691
Paolo Ballan 368.3433980

Difficoltà: media/impegnativa - 45 km.

Partenza: ore 8.00 parcheggio ex Pellicano con mezzi propri

Iscrizioni: entro mercoledì 14 settembre 2011

È ancora la Montagna “fuori porta” per eccellenza... il Grappa che ci offrirà uno splendido anello con partenza già alta sulla pianura veneta, dove ammireremo panorami mozzafiato su di un percorso veramente “unico”, battuto da pochi, al di fuori dei tradizionali giri turistici. Non vi sono particolari difficoltà tecniche, è bene comunque avere un adeguato allenamento vista la lunghezza del percorso.

NB. Controllare lo stato e il funzionamento della mtb, munirsi di caschetto ed abbigliamento adeguato.

ESCURSIONISMO

Domenica 25 Settembre
LAC DEI NEGHER
 Gruppo della Marmolada

Responsabile:

Difficoltà: E

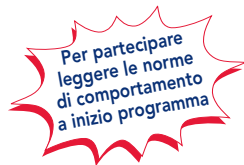
Dislivello: 1000 m. circa

Tempi: 6 ore

Attrezzatura: normale per escursionismo

Partenza: ore 6.30 con mezzi propri da parcheggio comunale a fianco villa Querini

Iscrizioni: in sede CAI, Contrà dei Nodari 27 a Camposampiero il mercoledì precedente l'iscrizione



Da Vallada Agordina oppure da Caviola si sale per ripida stradina fino a Forcella Lagazon (1354 m.) dove si può lasciare l'auto. Dalla forcella si imbecca la strada sterrata (segnavia 687) che sale, portandosi sul fondo della Valle delle Perazze che si attraversa su un ponticello; presso un bivio si lascia a sinistra il sentiero che sale a Baita dei Cacciatori e si prosegue sempre sulla strada lungo il bosco. Aggirato un costone si esce su terreno più aperto e il panorama si apre all'improvviso su tutte le montagne che contornano la Valle del Biois e sulle vicine Cime dell'Auta; la strada si riduce ora a larga mulattiera che porta in breve agli stupendi prati della Baita Col Mont (1854 m.).

Dalla baita si prosegue lungo il sentiero 687 in direzione della ben visibile Forcella Negher; si sale portandosi vicino alle rocce e da ultimo ci si infila a tornanti nello stretto canalino che scende dalla forcella che si raggiunge ben presto (2260 m.).

Vicino alla forcella staziona una colonia di stambecchi abbastanza facile da avvistare. Si scende lungo l'altro versante in direzione della

ESCURSIONISMO

conca sottostante dove occhioggia il piccolo e meraviglioso Lac dei Negher che si raggiunge ben presto (2205 m.).

Sempre seguendo il 687 ci si porta in breve alla soglia della conca sospesa e si scende prima ripidamente verso la sottostante Val Miniera poi lungo la stessa fino ad arrivare alla prativa Forcella Franzei (2009 m.) dove si incontra il sentiero 684 per Forcella Pianezza e compare la Mar-molada.

Imboccato il sentiero 684 si risale brevemente a un costone da cui si scende in Val Franzei a incontrare un altro sentiero (1950 m.) che sale da Malga Ciapela. Si risale ora il vallone con pendenza regolare fino ad arrivare alla ben visibile Forcella Pianezza (2044 m.) dove il panorama si spalanca su tutto l'Agordino.

Dalla forcella si scende per sentiero ghiaioso alla conca sottostante, si prosegue comunque lungo il 684 passando attraverso un tratto di bosco e si arriva alla ben visibile Baita Pianezza (1725 m.) al limitare del bosco. Dalla baita si scende ripidamente a tornanti nel bosco e si giunge in breve al termine della strada forestale che sale dalla località Picolet (1500 m.); seguendo le indicazioni per Tabia delle Casele e Forcella Lagazon si sale lungo la strada forestale fino al suo termine presso un costone si scende ora per un ripido sentiero inerbato ma comunque segnato che porta in breve al diroccato Tabia delle Casele (1473 m.); si prosegue sulla traccia che diviene via via migliore fino a sbucare sulla carrozzabile che sale da Vallada Agordina verso Lagazon e per questa si ritorna al punto di partenza.

ALPINISMO GIOVANILE

Domenica 2 Ottobre
IL CERVO ED IL GALLO CEDRONE
Pale di S. Martino

Foresta di Paneveggio e Malga Bocche Parco Naturale Paneveggio.

ESCURSIONISMO

Venerdì 7 Ottobre
CENA DEI GRISONI
Anno 10°

Come da tradizione "Poenta e bacaea".
Iscrizioni entro una settimana dalla cena (salvo esaurimento posti).

ESCURSIONISMO

Sabato 8 e Domenica 9 Ottobre
RIFUGIO TRE SCARPERI
E LASTRON DEI SCARPERI M. 2957

Responsabili: Eliseo Rettore - M. Cristina Picello - Massimo Costa

Difficoltà: EE

Dislivello: come da descrizione

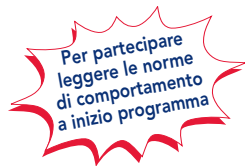
Tempi: intero percorso 8 ore

Attrezzatura: normale per escursionismo

Partenza: sabato ore 11.00 con mezzi propri da parcheggio comunale a fianco biblioteca villa Querini. Rientro previsto per ore 19.00

Iscrizioni: in sede CAI entro mercoledì 28 settembre

Quota partecipazione: richiesta al momento dell'iscrizione



ESCURSIONISMO

Primo Giorno: dislivello 150 m.

Dal parcheggio, lasciata l'auto si procede su facile stradina in parte asfaltata, per giungere in circa un'ora al Rifugio Tre Scarperi nella Valle Campodidentro.

Secondo giorno: dislivello 1300 m. circa

Dal rifugio si segue il sentiero 105 (alta via n. 4) in direzione del Passo dell'Alpe Mattina. Un po' prima di giungere al passo, di prende a sinistra il sentiero n. 11-105 in direzione della Torre di Toblin; la si aggira sul versante nord per giungere alla forcella di S. Candido 2381 m.

Si procede in direzione nord-est si supera la Selletta Bassa 2465 m. e con breve discesa si entra nel Cadin di San Candido. Il sentiero attraversa il Cadin verso n/e ricominciando a salire. Seguendo la traccia battuta e gli ometti si prosegue ripidamente superando senza difficoltà una fascia di rocce inclinate.

La traccia prosegue poi su ripide ghiaie in direzione della Forcella Sasovecchio 2790 m. Il sentiero non raggiunge la forcella, ma procede verso sinistra, prima sotto una parete strapiombante e quindi per un canale con facili passaggi di arrampicata. Ci si affaccia ora sulla Lavina Bianca e da qui si guadagna la larga cima del Lastron dei Tre Scarperi. (grande il panorama sulle Dolomiti di Sesto).

In discesa se possibile si percorre il fondo del Cadin di San Candido, oppure per il percorso seguito in salita.

ALPINISMO GIOVANILE

Domenica 9 Ottobre
INTERSEZIONALE

Assieme al gruppo di Alpinismo Giovanile di Castelfranco Veneto.

MOUNTAIN BIKE

Domenica 9 Ottobre
PASUBIO IN MTB

Responsabili: Andrea Gastaldon 334.1919402
Paolo Ballan 368.3433980

Difficoltà: 900 m. di dislivello - 32 km.

Tempi: 6 ore

Partenza: ore 7.15 parcheggio ex Pellicano, partenza ore 7.30. Ritrovo Ponte Verde (Pian delle Fugazze) ore 9.00. Ritorno ore 17.00

Iscrizioni: entro mercoledì 5 ottobre 2011

Itinerario che partendo da Ponte Verde (o da Pian delle Fugazze a seconda della quantità di auto). Ripercorre la Strada degli Eroi fino al rifugio Papa. Dopo sosta dovuta si affronta in discesa la Strada degli Scarrubbi (quella delle gallerie è vietata alla mtb) per ritornare al punto di partenza. Luoghi di guerra e cultura storica uniti al paesaggio autunnale ci incanteranno.

NB. Controllare lo stato e il funzionamento della mtb, munirsi di caschetto ed abbigliamento adeguato.

ESCURSIONISMO

Domenica 16 Ottobre

VAL TRIGONA - OASI DEL WWF

Gruppo Lagorai

Escursione naturalistica immersi nei colori dell'autunno

Per partecipare
leggere le norme
di comportamento
a inizio programma

Responsabili: Davide Berton (ON) - Chiara Siffi (ON)
Antonio Rettore (ON) - Flavio Binotto (AAG)

Dislivello: in salita 700 m.

Tempi: 6 ore

Difficoltà: E sentiero segnato a tratti ripido

Partenza: ore 6.45 mezzi propri da parcheggio comunale a fianco biblioteca villa Querini

Iscrizioni obbligatorie: in sede CAI, Contrà dei Nodari 27 a Campospiero, il mercoledì precedente l'escursione

Interessi vegetazionali: boschi di abeti, larici e cembri, con ricco sottobosco di arbusti.

Interessi faunistici: presenza di tutti e quattro i tetraonidi alpini.

Interessi geologici e geomorfologici: il porfido e l'azione dei ghiacciai.

Interessi antropici: le malghe.

L'Oasi di Valtrigona è l'unica zona tutelata dal WWF in tutto l'arco alpino, che con il suo Sentiero Natura si presenta come un viaggio attraverso silenziosi boschi di larici e di pino cembro, alla scoperta della fauna e della flora d'alta montagna. L'Oasi si trova a ridosso della Val Sugana, nel comune di Telve, in una valletta laterale dell'ampia Val Caalamento, ai piedi del Lagorai.

I 234 ettari di estensione comprendono tutta la Valtrigona e la sinistra orografica della Val Scartazza, con quote comprese tra i 1.600 e i 2.200 m. di altezza.

ESCURSIONISMO

Si presenta come un vero e proprio museo a cielo aperto, dove sul libro della natura i visitatori possono leggere una storia lunga migliaia di anni. L'uomo è intervenuto sul territorio in modo quasi impercettibile, trasformando solo una parte dei boschi in pascoli. Oltre i 1.600 metri di quota, l'Oasi rimane coperta dalla neve per gran parte dell'anno.

Il punto di partenza si trova in località Valtrighetta da dove parte il sentiero della SAT n. 374 che attraversa l'Oasi fino a raggiungere la Forcella Valtrigona.

CULTURA

Domenica 23 Ottobre

LE COLLINE ASOLANE E LA PEDEMONTANA CASTAGNATA

Responsabili: Andrea Gherlenda 339.4997007
Maurizio Bacco 348.9005000

Partenza: ore 8.30 dal Park via Palladio quartiere Ferrari con mezzi propri.

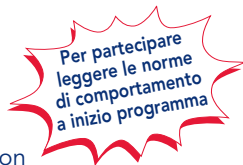
Iscrizioni: ogni mercoledì in Sede

Programma e itinerario da definire.

Consultare anche il Sito Internet Sezionale.

ESCURSIONISMO

Domenica 30 Ottobre
SENTIERO FRASSATI IN ROMAGNA
Comune di Brisighella Monte Romano



Responsabili: Giovanni Tonello - Massimo Geron
Difficoltà: E
Dislivelli: 900 m.
Tempi: 6 ore
Partenza: ore 6.30 con mezzi propri da parcheggio comunale a fianco biblioteca villa Querini

Base di partenza Rifugio di Fontana Moneta.

Il Sentiero Frassati dell'Emilia Romagna è posto nell'Alto appennino faentino, ai confini con la Toscana, nell'alta valle del Sintria, ricompresa fra la vallata del Fiume Lamone e la Vallata del Senio.

Avendo come base di partenza il Rifugio di Fontana Moneta (634 m.), l'itinerario si svolge su sentiero di media-collina e ci conduce di valle in valle percorrendo tratti di crinale, numerosi saliscendi, avvistando punti panoramici ed attraversando boschi misti di latifoglie, bosco ceduo, boschetti di abete e pino, castagneti.

La semplicità dei luoghi e delle testimonianze religiose sono lo specchio della semplicità delle persone che un tempo vi abitavano e percorrevano la rete dei sentieri ancora esistenti per comunicare e trarre sostentamento dalla coltivazione dei campi e dai boschi.

L'ambiente agreste gravitava intorno alla parrocchia.

Ancora esistenti: la Chiesetta di S. Andrea a Fontana Moneta, la Chiesetta di Presiola, la Chiesetta di Fornazzano e la Chiesetta di Croce Daniele. L'itinerario sarà accompagnato da un socio di una sezione locale.

CULTURA

Novembre

SERATE CAI IN SALA FILARMONICA O SANTUARI ANTONIANI - CASA DI SPIRITUALITÀ

Le nostre tradizionali ed attese serate audiovisive di incontro con alpinisti o scrittori o esploratori alla scoperta di nuove avventure. Le date, con i relativi ospiti, verranno comunicate con l'invio di lettera di invito ad ogni socio. Consultare anche il Sito Internet Sezionale.

ESCURSIONISMO

Domenica 6 Novembre
MALGA CONTE
Monte Grappa

Responsabili: Renzo De Poli (AE-EAI)

Difficoltà: E

Dislivello: 1000 m.

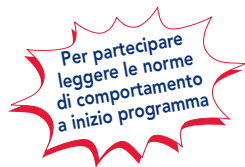
Tempi: 6 ore circa

Attrezzatura: normale da escursione

Partenza: ore 7.30 con mezzi propri da parcheggio comunale a fianco biblioteca villa Querini

Iscrizioni obbligatorie: sede CAI, Contrà dei Nodari 27 a Campospiero il mercoledì precedente l'escursione.

Itinerario nella storia, si potrebbe dire. Partenza da Schievenin, che secondo alcuni studiosi sarebbe stato fondato da schiavi romani (Schiavenin), su verso la forcella San Daniele (raggiunta dall'allora tenente Rommel col suo battaglione Wurtttemberg nella guerra 15-18) per proseguire su un percorso, largo e regolare, che appare assai antico, anche



ESCURSIONISMO

se l'ipotesi che si tratti una strada romana militare è piuttosto incerta. Giunti alla forcella Due Valli una lapide, sfregiata da mani ignobili, ci ricorda il rastrellamento di partigiani fatto dai tedeschi durante l'ultimo conflitto mondiale.

Arriviamo sui pascoli delle malghe Dumela e Conte, quest'ultima uno dei rarissimi "fojaroi" rimasti in piedi. Il tetto dei "fojaroi" è costituito da frasche di faggio legate a mazzetti che danno una resistenza ed una impermeabilizzazione eccezionali. Un tempo numerosissimi ora ne rimangono due o tre discretamente mantenuti ed una cinquantina in completo abbandono.

Nella vicinanze il Sasso delle Capre, ottimo osservatorio di guerra. Ai suoi piedi un antro ospitava un piccolo ospedale da campo austriaco con annesso cimitero.

Il nostro itinerario proseguirà fino a forcella d'Avien da dove, lungo la Valle della Storta (!) si potrà ritornare a Schievenin.

MOUNTAIN BIKE

Sabato 12 Novembre PREALPI AL CHIARO DI LUNA

Responsabili: Paolo Ballan 368.3433980
Andrea Gherlenda 339.4997007

Difficoltà: media - itinerario in notturna

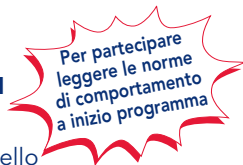
Iscrizioni: entro 9 novembre 2011

Partendo dal Tempio di Possagno – Casa S.Cuore – Coldraga – Casa Bianca – Malga Doc. Itinerario misto che si snoda nel bosco sotto la luce della luna - Cena e poi discesa per strada asfaltata su Cavaso. Orari e quote al momento dell'iscrizione.

NB. Controllare lo stato e il funzionamento della mtb, munirsi di caschetto ed abbigliamento adeguato.

ESCURSIONISMO

Domenica 20 Novembre
SENTIERO DEI TODESCHI - VALLE DEI MOLINI
Colli Berici



Responsabili: Andrea Morosinotto - Ennio Tomasello

Difficoltà: T/E

Dislivello: 500 m.

Tempi: 6 ore circa

Partenza: ore 7.30 con mezzi propri da parcheggio comunale a fianco biblioteca villa Querini

Iscrizioni obbligatorie: sede CAI, Contrà dei Nodari 27

Tra antiche presenze e vecchi mestieri di un fondovalle dei berici. La denominazione del sentiero "dei Todeschi" indica chiaramente come l'origine degli insediamenti in quest'area sia da attribuire a popolazioni di origine germanica, probabilmente scese dall'altopiano di Asiago, nel XIV/XV secolo e dedite a taglio del bosco, produzione di carbone e conseguente sviluppo della pastorizia, nella Valle dei Molini, numerosi sono i resti di manufatti che sfruttavano la forza dell'acqua per le macine o i magli.

L'itinerario parte da Fimon verso Villa di Fimon e quindi per la Val Scarranti raggiunge alcune contrade, in parte abbandonate, che ricordano la presenza dei "Todeschi" fino a raggiungere il monte Mottolone, 402 m., quindi attraversata la testata della Valle dei Molini si attraversano altre contrade fino all'abitato di Marani e per il piccolo colle Casarotto si ritorna a Fimon.

ESCURSIONISMO

Domenica 4 Dicembre
VALLEVECCHIA - LITORALE DI CAORLE

Responsabili: Rossanna Fiumicetti - Francesco Mogno

Difficoltà: nessuna

Tempi: 4/5 ore

Attrezzatura: da escursione, in parte su sabbia

Partenza: ore 7.30 con mezzi propri da parcheggio comunale a fianco biblioteca villa Querini

Iscrizioni obbligatorie: sede CAI, Contrà dei Nodari 27



Per partecipare
leggere le norme
di comportamento
a inizio programma

Situata tra i litorali di Caorle e Bibbione, questa isola di 700 ettari è circondata da acque diverse: quelle dolci di fiume quelle salmastre della laguna di Caole e le salate acque marine. Questa varietà di acque si traduce in una grande vitalità sia floristica che faunistica. Vallevicchia attuale è frutto di una serie di trasformazioni, prima agli inizi del secolo scorso e fino agli anni 60 il prosciugamento della palude ha creato terreno agricolo, sono stati innalzati gli argini con le paludi ed i fiumi che la circondano e dal lato mare lungo le dune sabbiose esistenti sono state trasformate in pineta a protezione delle parti interne, questa era anche l'unica copertura arborea presente sull'isola, poi dagli anni 90, con l'acquisizione del territorio da parte di Veneto Agricoltura, alcune aree sono state rinaturalizzate, ricreando alcune zone umide, nella parte nord iniziata un'opera di riforestazione e nella parte retrodunale aree a siepi. Per la parte agricola, che rappresenta la maggior parte del territorio, Veneto Agricoltura sta facendo diventare l'isola una sorta di area sperimentale per lo sviluppo agricolo di colture intensive, zootecniche e forestali. Nell'area è stato anche reintrodotto il capriolo.

Il nostro itinerario seguirà la parte di zone umide a sudovest con le torrette di avvistamento, la pineta e la parte di litorale sabbioso si snoda prevalentemente su sterrati.

ESCURSIONISMO

Domenica 18 Dicembre
I BRENT DE L'ARD
Prealpi Bellunesi



Responsabili: Renzo De Poli (AE-EAI) - Marco Bassanello (AE)

Difficoltà: E

Dislivello: 450 m.

Tempi: 4 ore circa

Attrezzatura: da escursione invernale - ciaspe
(possibilità di noleggio in sede)

Partenza: ore 8.00 con mezzi propri da parcheggio comunale a fianco biblioteca villa Querini

Iscrizioni obbligatorie: sede CAI, Contrà dei Nodari 27 a Campospiero entro mercoledì 19 ottobre. Caparra € 10,00.

Un'insolita passeggiata su torrente ghiacciato per ammirare fantastiche formazioni di ghiaccio.

Per poterle vedere ben formate occorrono però condizioni ottimali: freddo intenso per almeno 15 giorni, poca neve, tempo limpido con giornate soleggiate.

Se dovessero mancare le condizioni adatte speriamo almeno in una copiosa nevicata che ci permetta una soddisfacente escursione con le racchette da neve.

In ogni caso vogliamo finire in bellezza con le gambe sotto il tavolo di qualche ristoro della zona (etilometro in macchina!).

CULTURA

Mercoledì 21 Dicembre

AUGURI DI NATALE

Nuovo momento di successo conviviale tra soci, amici e simpatizzanti per lo scambio degli auguri alla presenza gradevole di Babbo Natale e del coro sezionale. Proiezioni di immagini e foto dell'intera stagione Località e programma da definire. Consultare anche il Sito Internet Sezionale.

Il programma completo e dettagliato di tutte le gite e attività dell'anno 2011 è consultabile sul sito del Cai di Camposampiero:

www.caicamposampiero.it